

Magnus Heinason –Túrfrágreiðing
Túrur nr. 1612 Sildaleiting eystanfyri (norðhavssild)
Tíðarskeið 13-20/4 2016

Fólk frá HAV: Ebba Mortensen

Ábyrgd: Jan Arge Jacobsen

Endamál: At kanna nær norðhavssildin kemur í føroyskan sjógv aftan á gýtingina fram við norsku strondini.

Reiðskapur: Svartkjaftatrol (flótitrol). Boyur og fendarar til at trola í vatnskorpunum. Trolsonda.

Um túrin: Farið varð eystureftir sambært ætlaðu siglingarleiðini, og túrurin varði frá 15.-19. apríl 2016. Sild sást í landnyrðingspartinum av føroyska sjókinum, merkt á kósini víst í **Mynd 1**. Tóvað varð, har skrift var at síggja á ekkólodddinum. Fimm hál vórðu gjørd, og sild varð fingin í øllum hálunum.

Sildin varð kannað á Havstovuni og tað vísti seg at talan var um norðhavssild, sum nýliga hevði gýtt. Tó vóru 4 av teimum 101 nytrunum mettar at verða av heystgýtandi sild, men hetta er vanligt í tílíkum prøvum. Tað hevur ofta víst seg, at millum várgýtandi sild eru tað ofta nakrar fáar heystgýtandi sild ímillum.

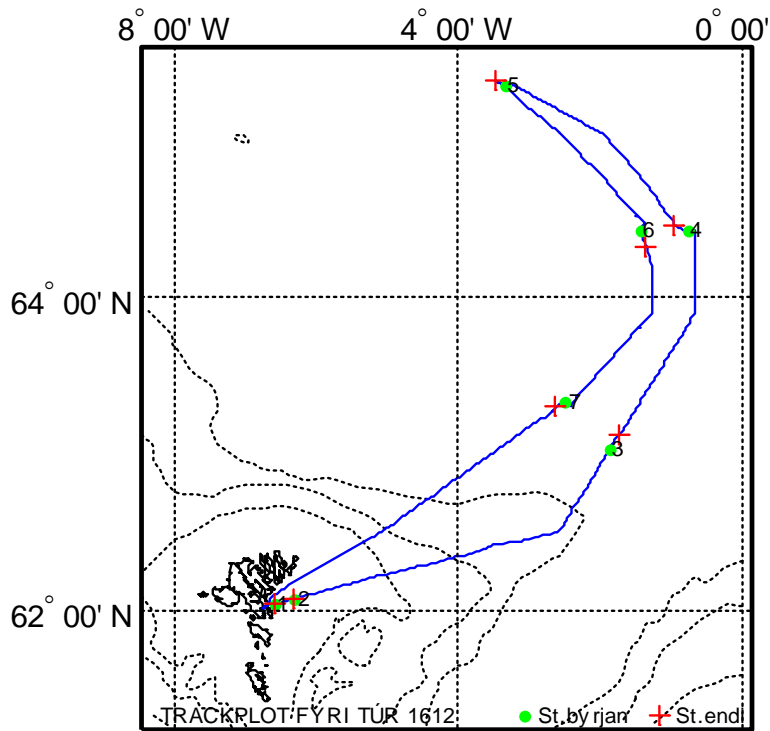
Støddarbyti er víst í **Mynd 2**, og her sæst at talan er um hampiliga stóra sild, miðallongdin var 33,4 cm, men miðalvektin var 281 g, sum er nakað lágt í mun til støddina. Hetta er tí, at sildin er rak beint eftir gýtingina. Aldursbyti er víst í **Mynd 3**, og her sæst, at talan er um nógvar aldursbólkar, serliga frá 10 ár og uppeftir. Eisini sæst 2009 árgangurin sum 7 ára gomul sild.

Kanningin er partur av verkætlanini at kanna, hvussu leingi norðhavssildin er í føroyskum øki. Endamálið við hesari royndini var, at vita nær sildin kemur í føroyskan sjógv. Aðrir royndartúrar eru gjørdir við leigaðum skipum um heystið og veturin, fyri at vita hvussu leingi sildin verður verandi í føroyskum sjógvi.

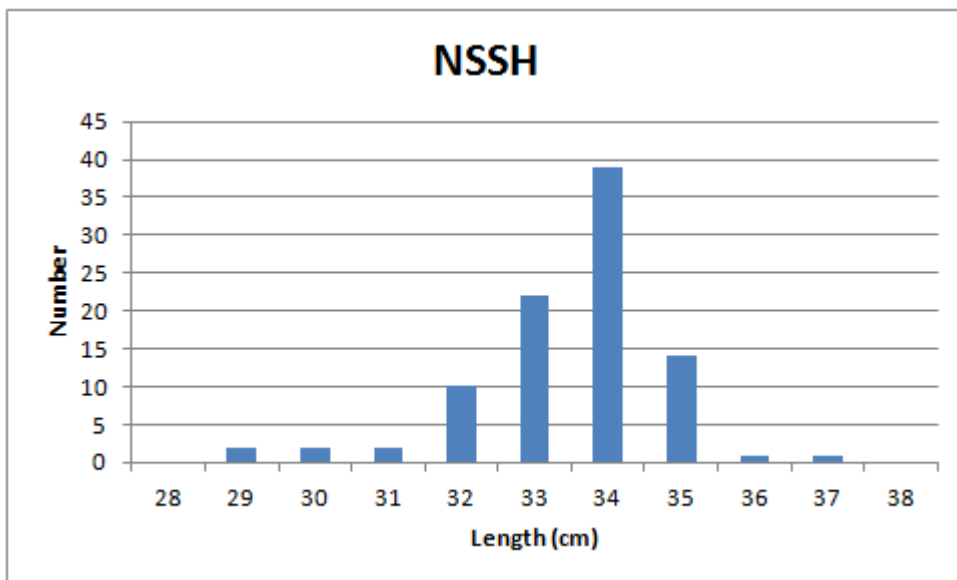
Úrslitini vísa at norðhavssildin kemur í føroyskan sjógv longu um miðjan apríl at leita sær føði eftir gýtingina, og ein stórur partur verður standandi her til langt út á heystið. Aðrar kanningar hava víst at norðhavssild var framhaldandi at finna í landnyrðingshorninum í føroyskum øki í desember 2014 og 2015. Kanningar vórðu eisini gjørdar um veturin, men eingin norðhavssild var at síggja í føroyskum øki í februar 2015 og januar 2016. Hesi kanningarúrslitini kunnu lesast á heimasíðu okkara:

http://www.hav.fo/index.php?option=com_content&view=article&id=604&catid=7&Itemid=180

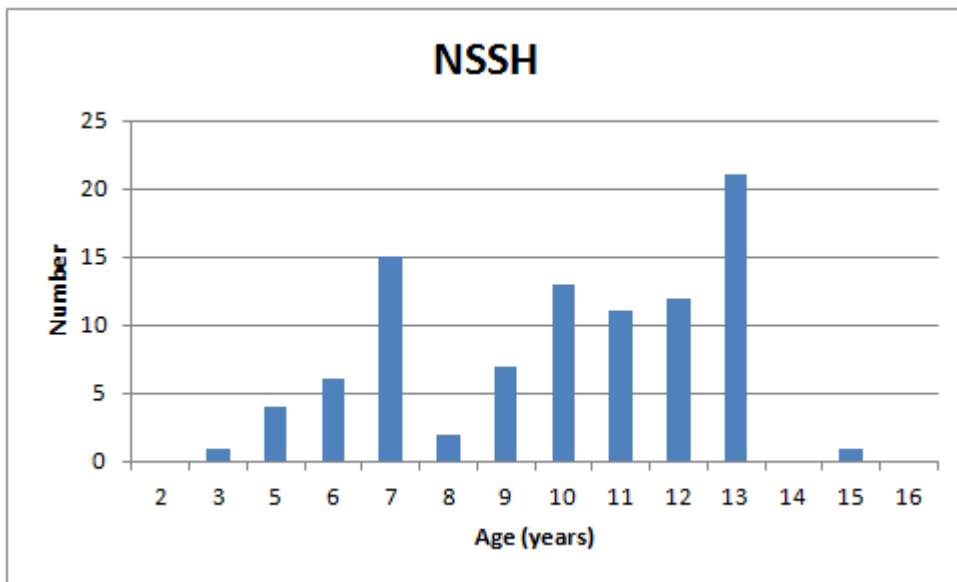
Jan Arge Jacobsen
Havstovan



Mynd 1. Siglingarleiðin hjá Magnus Heinasyni fram við sjómarkinum eystanfyri at kanna, nær norðhavssildin kemur í føroyska sjógv aftan á gýtingina fram við norsku strondini. Tútur 1612, 13-20/4 2016. Norðhavssild var sædd og fingin í landnyrðingspartinum í føroyskum øki millum 63°-65°40'N og millum 1-4°W (háluni eru merkt sum '+' á kortinum, hál nr. 3 til 7). Magnus Heinason tútur 1612 13-20/4 2016.



Mynd 2. Longdarbýti av norðhavssild í landnyrðingspartinum í føroyskum øki mitt í apríl 2016. Magnus Heinason tútur 1612 13-20/4 2016.



Mynd 3. Aldursbýti av norðhavssild í landnyrðingspartinum í føroyskum øki mitt í apríl 2016. Magnus Heinason túrur 1612 13-20/4 2016.